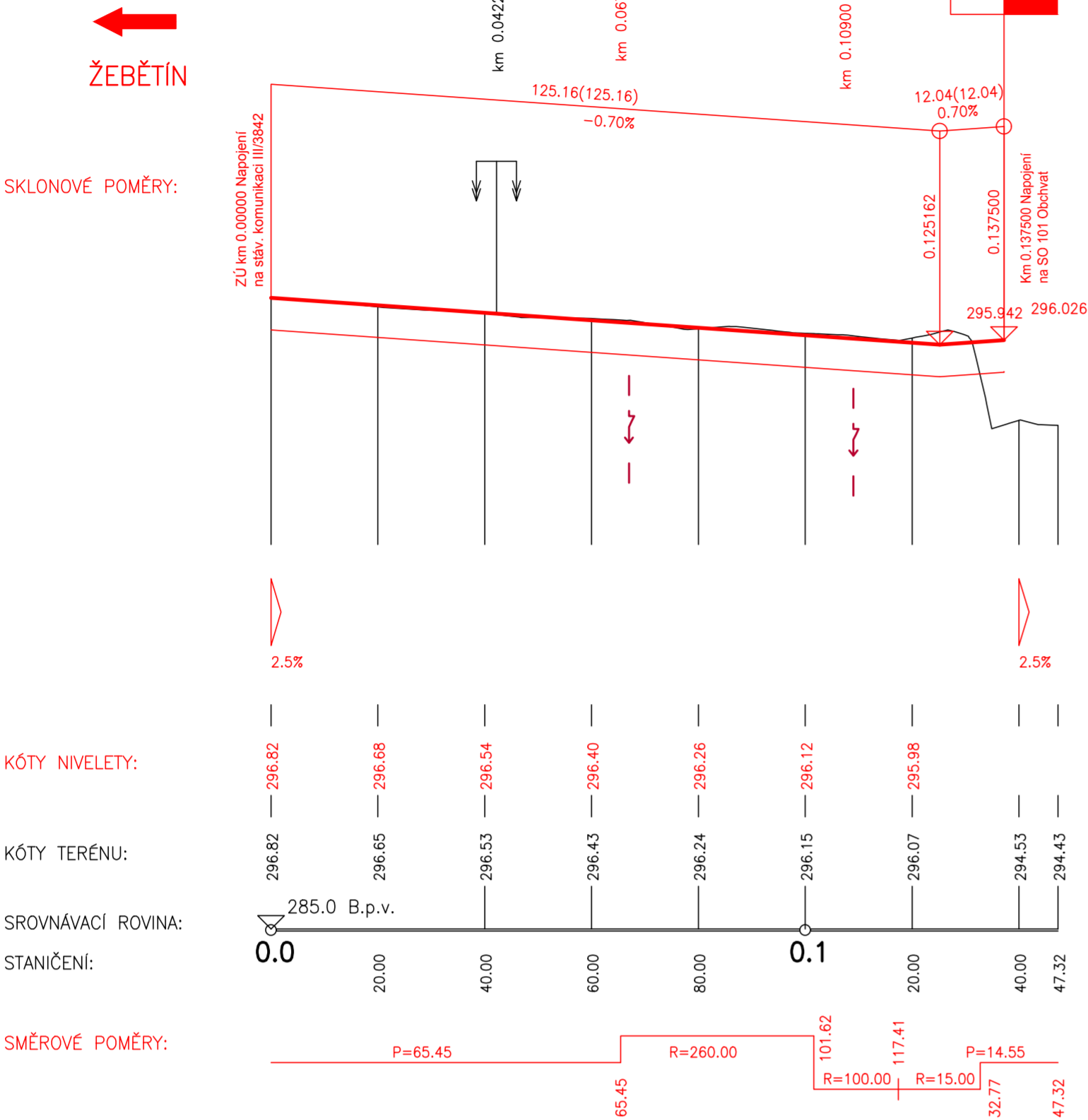


DRUH POVRCHU ÚZEMÍ
KATASTRÁLNÍ ÚZEMÍ
OKRES:
KRAJ:

BRNO-MĚSTO
JIHOMORAVSKÝ

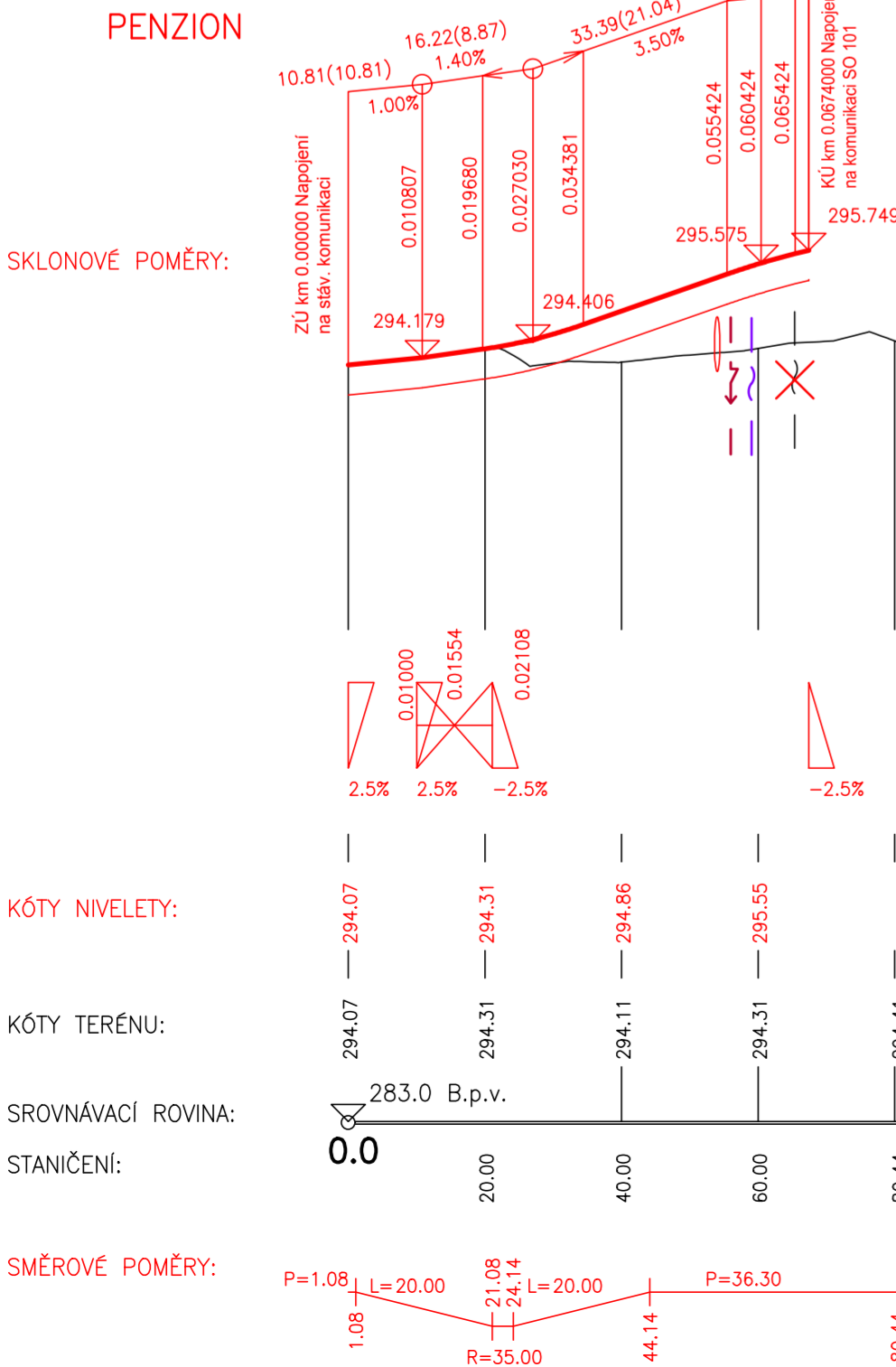
PODÉLNÝ PROFIL SO 102 M 1:1000/100



DRUH POVRCHU ÚZEMÍ
KATASTRÁLNÍ ÚZEMÍ
OKRES:
KRAJ:

BRNO-MĚSTO
JIHOMORAVSKÝ

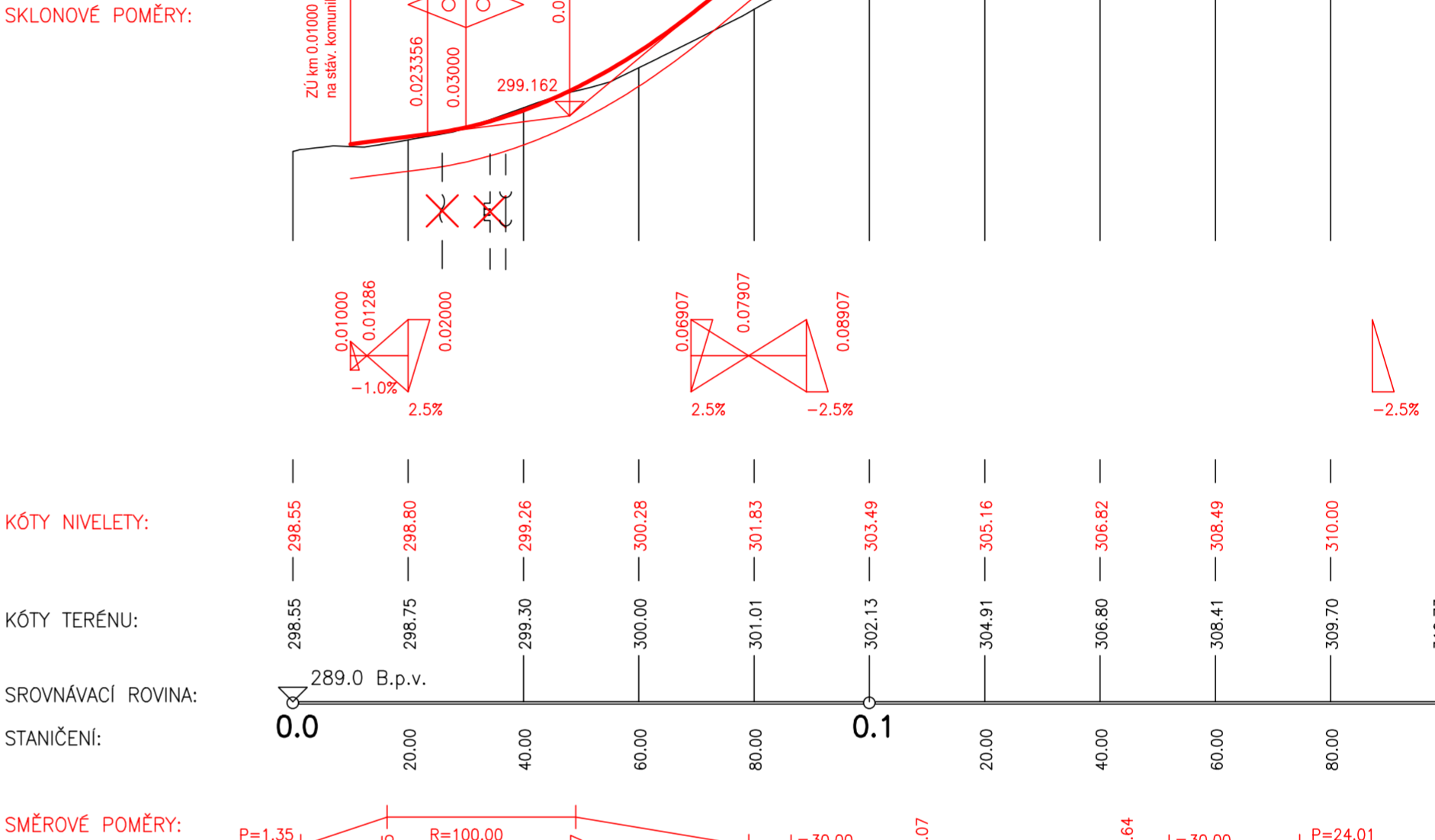
PODÉLNÝ PROFIL SO 103 M 1:1000/100





DRUH POVRCHU ÚZEMÍ
KATASTRÁLNÍ ÚZEMÍ
OKRES:
KRAJ:

BRNO-MĚSTO
JIHOMORAVSKÝ

PODÉLNÝ PROFIL SO 104 M 1:1000/100



D

OBJEDNATEL		<div>STATUTÁRNÍ MĚSTO BRNO</div> <div>DOMINIKÁNSKÉ NÁMĚSTÍ 196/1, 602 00 BRNO</div>		<div>B R N O </div>	
GENERÁLNÍ PROJEKTANT		<div>VIAPONT, s.r.o.</div> <div>VODNÍ 13, 602 00 BRNO</div>		<div></div> <div>PROJEKČNÍ A INŽENÝRSKÁ KANCELÁŘ VODNÍ 13, 602 00 BRNO</div>	
HLAVNÍ INŽENÝR PROJEKTU		ING. IVO FISCHER		ČÍSLO ZAKÁZKY	2277
<div>100</div> <div>OBJEKTY POZEMNÍCH KOMUNIKACÍ</div> <div>SOUŘADNICOVÝ SYSTÉM: S-JTSK</div> <div>VÝŠKOVÝ SYSTÉM: Bpv</div>					
VEDOUCÍ PROJEKTANT		ING. IVO FISCHER		<div></div> <div>PROJEKČNÍ A INŽENÝRSKÁ KANCELÁŘ VODNÍ 13, 602 00 BRNO</div>	
ZODPOVĚDNÝ PROJEKTANT		ING. JAKUB VOLNÝ			
VYPRACOVAL		ING. JAKUB VOLNÝ			
KONTROLOVAL		ING. MARTIN SIROTEK			
KRAJ:		JIHOMORAVSKÝ	OKRES:	BRNO - MĚSTO	
NÁZEV AKCE:					
<div>VÝCHODNÍ OBCHVAT</div> <div>ŽEBĚTÍNA I. ETAPA</div>					
NÁZEV PŘÍLOHY:					
<div>PODÉLNÉ PROFILY SO 102, SO 103, SO 104</div>					
STUPEŇ		DŮR			
DATUM		KVĚTEN 2019			
FORMÁT		6A4			
MĚŘITKO		1:1000/100			
Č. ZAKÁZKY		2277			
ARCHIVNÍ Č.		2277			
Č. SOUPRAVY:		Č. VÝKRESU:			
		3.2			